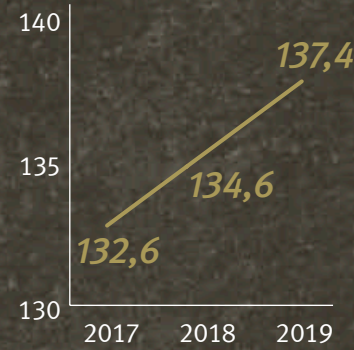




66,49 km²
BODENFLÄCHE GESAMT

- Siedlungsfläche
- Vegetation
- Verkehrsfläche
- Gewässer

STEUEREINNAHMEN
in Mio. Euro



390% Grundsteuer A
695% Grundsteuer B
520% Gewerbesteuer
Stand 2019



RECKLINGHAUSEN AUF EINEN BLICK

1.304 BAUGENEHMIGUNGEN 2017 – 2019

DARUNTER **720** WOHN-EINHEITEN

DARUNTER **35** GEWERBLICHE NEUBAUTEN



754

EINZELHANDELSBETRIEBE
IN GANZ RECKLINGHAUSEN



226.160 m²
VERKAUFSFLÄCHE IN
GANZ RECKLINGHAUSEN

33.671 EINPENDLER



33.170 AUSENDRER

Quelle: IT.NRW

**ZU GAST ...
TOP TEN DER
HERKUNFTSLÄNDER**

1. Niederlande 735
2. Kanada 619
3. England 615
4. USA 430
5. Belgien 372
6. Schweiz 352
7. Frankreich 342
8. Österreich 293
9. Italien 292
10. Polen 286

9.253 DAVON
AUS DEM AUSLAND



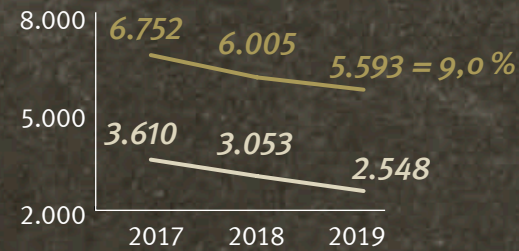
**ANKÜNFTE
ALLER GÄSTE**

ARBEITSLOSE (2019)

- Arbeitslose / Quote in %
- davon Langzeitarbeitslose *

* = 1 Jahr und länger arbeitslos

Quelle: Bundesagentur für Arbeit



120.024
EINWOHNERINNEN UND
EINWOHNER



Quelle: GKD-Radar 31.12.2019

ZENTRALITÄTS-
KENNZIFFER

113,1

Stand 2019

Quelle: Kreis Recklinghausen

97,0

KAUFKRAFT-
KENNZIFFER

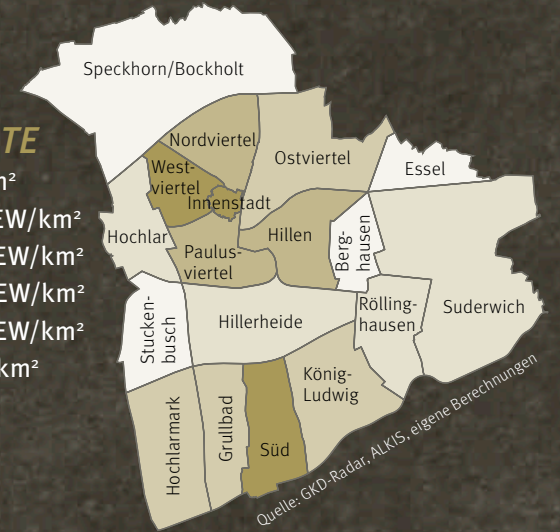
Einzelhandelsrelevante
Kaufkraftindex, Stand 2019
Quelle: www.kreis-re.de



**ÜBERNACHTUNGEN
ALLER GÄSTE**

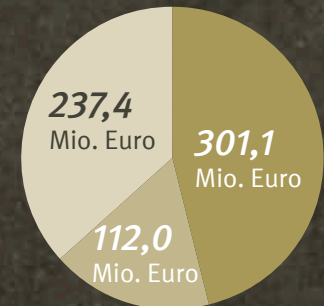
EINWOHNERDICHTEN

- von 0 bis 1.000 EW/km²
 - über 1.000 bis 2.000 EW/km²
 - über 2.000 bis 3.000 EW/km²
 - über 3.000 bis 4.000 EW/km²
 - über 4.000 bis 5.000 EW/km²
- Durchschnitt: 1.812 EW/km²




Quelle: GKD-Radar, ALKS, eigene Berechnungen

**EINZELHANDELS-
RELEVANTE
KAUFKRAFT DES
EINZELHANDELS**



Quelle: GMA 2017

STADTBIBLIOTHEK



BESUCHERINNEN UND BESUCHER

1.149

U3-BETREUUNGSPLÄTZE



12.833

SCHÜLERINNEN UND SCHÜLER

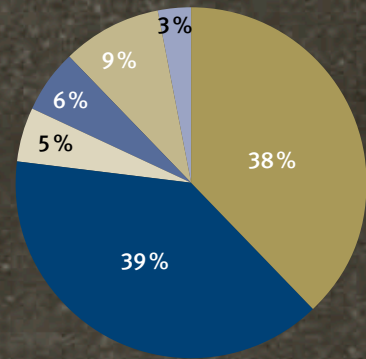
DAVON **3.631** AN GYMNASIEN (28,3 %) UND **4.080** AN GRUNDSCHULEN (31,8 %)



180
SPIELPLÄTZE

ALTSTADT RECKLINGHAUSEN

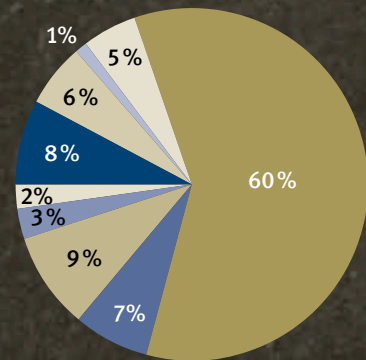
ZIELGRUPPEN- UND QUALITÄTSORIENTIERUNG IM EINZELHANDEL INNENSTADT



- Exklusiv, hochwertig, qualitätsorientiert
- Gehobene Mitte, qualitätsorientiert
- Standardisiert, konsumig
- Discountorientiert
- Diffus, keine eindeutige Zielgruppenorientierung
- Nicht zuzuordnen (z. B. Ladenhandwerk, Apotheken)

Quelle: GMA 2017

FLÄCHENNUTZUNG NACH BRANCHEN IM EINZELHANDEL INNENSTADT



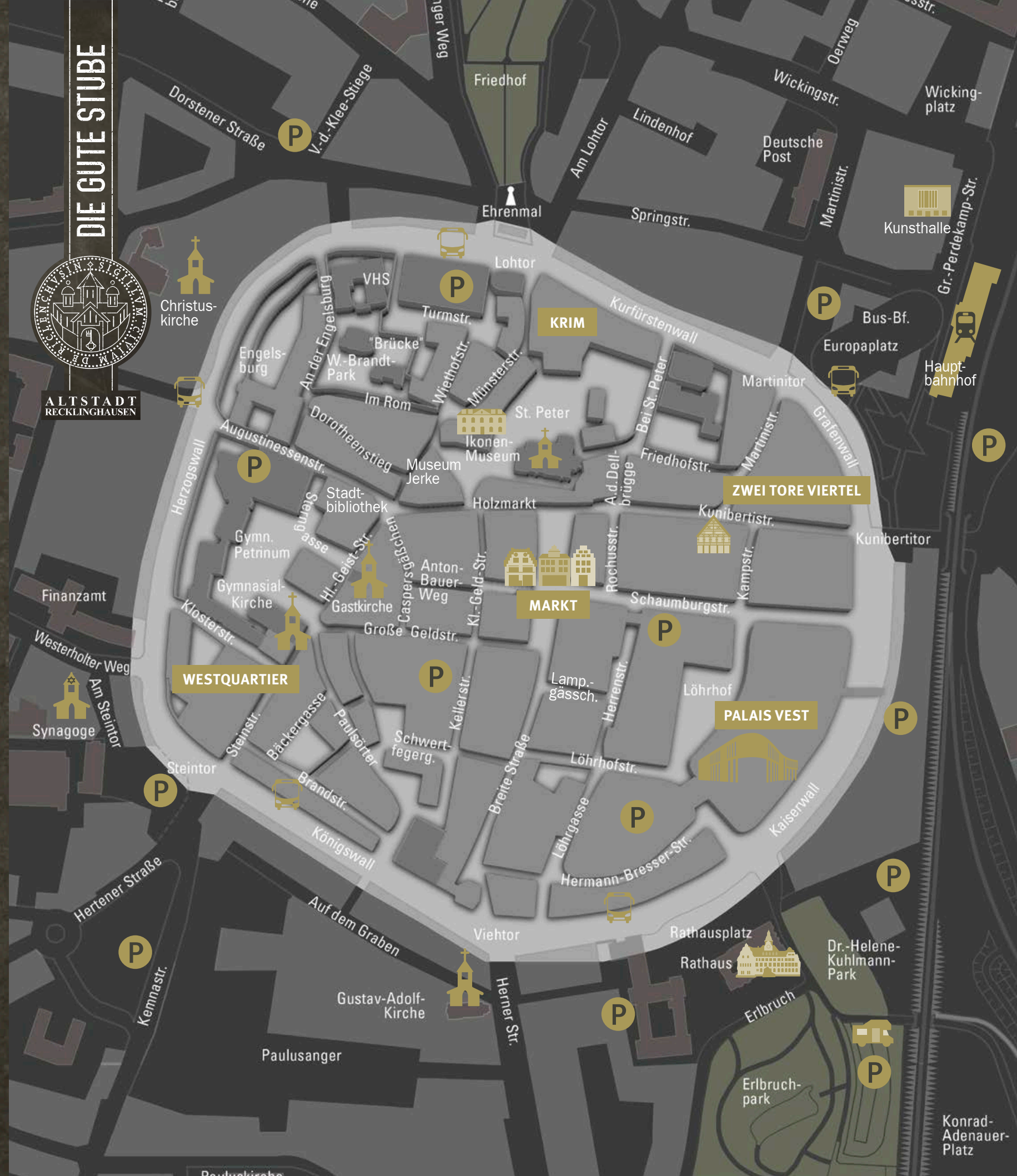
GESAMTFLÄCHE	Fläche (m²)
■ Bekleidung, Schuhe, Sport	32.645 m²
■ Hausrat, Einrichtung, Möbel	4.895 m²
■ Nahrungs- und Genussmittel	4.345 m²
■ Elektrowaren, Medien, Foto	3.925 m²
■ Gesundheit, Körperpflege	3.090 m²
■ Bücher, Schreib- & Spielwaren	2.555 m²
■ Optik, Uhren, Schmuck	1.725 m²
■ Blumen, zool. Bedarf	260 m²
■ Sonstige	900 m²

Quelle: GMA 2017

DIE GUTE STUBE



ALTSTADT RECKLINGHAUSEN



LEGENDE

EINZELHANDEL

Umsatz Recklinghausen: 772,8 Mio. Euro (2019)
 Umsatz Altstadt: 214,7 Mio. Euro (GMA 2017)
 320 Filial- und Fachgeschäfte in der Innenstadt
 56.800 qm Verkaufsfläche in der Innenstadt
 davon: 27.700 qm Verkaufsfläche im Palais Vest

DIENSTLEISTUNGEN

9 Banken und Sparkassen in der Innenstadt

GASTRONOMIE & HOTELLERIE

50 Bars, Cafés und Restaurants
 5 Hotels (z.T. im Bau)

VERKEHR

Zentraler Busbahnhof
 Hauptbahnhof Recklinghausen
 1.250 Parkplätze in der Altstadt
 4.000 Parkplätze im erweiterten Innenstadtbereich
 40 Fahrradabstellanlagen, davon 3 überdacht bzw. eingezäunt, mit rund 500 Plätzen
 Fußgängerleitsystem

STÄDTEBAU & WOHNEN

66 eingetragene Denkmäler
 1 innerstädtischer Park
 4 Spielplätze in und rund um die Altstadt
 1.696 Einwohner in der Altstadt

KULTUR & FREIZEIT

3 Museen
 4 Galerien und Ateliers
 1 Musikschule
 1 Stadtbibliothek
 3 Kirchen
 1 Kino mit 7 Sälen

BILDUNG

2 Schulen
 2 Kindertagesstätten
 2 Weiterbildungseinrichtungen
 1 Volkshochschule

Herausgeber

Stadt Recklinghausen
 Fachbereich Wirtschaftsförderung,
 Standortmanagement, Stadtmarketing

Stand: Dezember 2020